

**УТВЕРЖДЕНА**

постановлением Правительства  
Свердловской области  
от 11.02.2014 № 70-ПП  
«О координации деятельности  
в сфере формирования доступной  
среды жизнедеятельности для  
инвалидов и других маломобильных  
групп населения на территории  
Свердловской области»

**УТВЕРЖДАЮ**

Заведующий Детским садом №79  
(должность руководителя организации)

Хвостикова О.В./  
(подпись Ф.И.О.)

«20» марта 2024 года  
(дата)  
(М.П.)

**ПАСПОРТ**

**доступности объекта социальной инфраструктуры  
и предоставляемых на нем услуг**

№ 79/1

«20» марта 2024 года

1. Общие сведения об объекте:

Сведения о размещении объекта:

1.1. Вид (наименование) объекта: Муниципальное автономное дошкольное образовательное учреждение «Детский сад №79» новый корпус.

1.2. Полный почтовый адрес объекта: 623417, Свердловская область, г. Каменск-Уральский, улица Октябрьская, дом 43Б (2 корпус).

1.3. Сведения о размещении объекта:

отдельно стоящее здание (количество этажей) 3, 3641,51 кв. м,  
часть здания 2 этажа (-а, -ей) (или на 1- 2 этаже), 3118,30 кв. м,  
наличие прилегающего земельного участка (да/нет), 6177,67 кв. м.

1.4. Год постройки здания 2020, последнего капитального ремонта нет.

1.5. Дата предстоящих плановых ремонтных работ:

Текущего август, капитального нет.

1.6. Сведения об организации, расположенной на объекте:

1.6.1. Наименование организации, расположенной на объекте:

полное наименование (по учредительным документам):

Муниципальное автономное дошкольное образовательное учреждение «Детский сад №79».

сокращенное наименование (по учредительным документам): «Детский сад №79».

1.6.2. Юридический адрес организации, телефон, электронная почта:  
623412, Свердловская область, г. Каменск-Уральский, ул. Каменская д 56, тел.345-714, e-mail: mbdou79k-ur@mail.ru

1.6.3. Основание для пользования объектом (оперативное управление, аренда, собственность): оперативное управление, договор Выписка из Единого государственного реестра недвижимости 66:45:0200193:295 от 01 февраля 2021г.

1.6.4. Форма собственности объекта (государственная (федеральная, региональная), муниципальная, частная): Государственная, Муниципальная

1.6.5. Вышестоящая организация (наименование): Орган местного самоуправления «Управление образования города Каменска-Уральского» (Управление образования).

1.6.6. Юридический адрес вышестоящей организации, телефон, электронная почта:

623400, Россия, Свердловская область, г. Каменск-Уральский, пр-т Победы, 15А, 8(3439)-396-201, e-mail: mouo ku@mail.ru.

2. Характеристика деятельности организации на объекте (по обслуживанию населения)

2.1. Сфера деятельности (социальная защита, занятость, здравоохранение, культура, образование, транспорт, информация и связь, физическая культура и спорт): образование .

2.2. Категории обслуживаемого населения по возрасту (дети, взрослые, все возрастные категории): дети.

2.3. Категории обслуживаемых инвалидов (инвалиды, передвигающиеся на креслах-колясках, инвалиды с нарушением опорно-двигательного аппарата, инвалиды с нарушением зрения, инвалиды с нарушением слуха, инвалиды с умственными нарушениями): инвалиды на коляске, инвалиды с патологией опорно-двигательного аппарата, по зрению, по слуху, с умственной отсталостью.

2.4. Виды услуг: образовательная деятельность.

2.5. Форма оказания услуг (на объекте, с длительным пребыванием, с проживанием, на дому, дистанционно): на объекте.

2.6. Плановая мощность:

посещаемость (количество обслуживаемых граждан в день) 260чел.;

вместимость 260 чел.;

пропускная способность 260чел.

2.7. Участие в исполнении индивидуальной программы реабилитации или реабилитации инвалида (ребенка-инвалида) (да/нет): да.

3. Состояние доступности объекта и предоставляемых на нем услуг: ДП (доступен полностью)

3.1. Путь следования к объекту пассажирским транспортом (описать маршрут движения с использованием пассажирского транспорта) автобус №14 остановка «Поликлиника», наличие адаптированного пассажирского транспорта к объекту нет.

3.2. Путь к объекту от ближайшей остановки пассажирского транспорта:

3.2.1. Расстояние до объекта от остановки транспорта 200 метров.

3.2.2. Время движения (пешком) 2 минуты.

3.2.3. Наличие выделенного от проезжей части пешеходного пути (да/нет): **да**.

3.2.4. Перекрестки (нерегулируемые, регулируемые, регулируемые со звуковой сигнализацией, таймером, нет): **нерегулируемые**

3.2.5. Информация на пути следования к объекту (акустическая, тактильная, визуальная, нет): **нет**.

3.2.6. Перепады высоты на пути (съезды с тротуара) (нет/есть (описать)): **есть бордюрный камень высотой 20 см.**

их обустройство для инвалидов, передвигающихся на креслах-колясках (нет/есть (описать)): **нет**.

3.3. Организация доступности объекта и предоставляемых на нем услуг для инвалидов<sup>1</sup>

Номер строки	Категория инвалидов (вид нарушения)	Вариант организации доступности объекта и предоставляемых на нем услуг <sup>2</sup>
1.	Все категории инвалидов и маломобильных групп населения <sup>3</sup>	Б
2.	в том числе инвалиды:	–
3.	передвигающиеся на креслах-колясках	Б
4.	с нарушением опорно-двигательного аппарата	А
5.	с нарушением зрения	А
6.	с нарушением слуха	А
7.	с умственными нарушениями	А

<sup>1</sup> С учетом СП 35-101-2001, СП 31-102-99.

<sup>2</sup> Указывается один из вариантов:

«А» (доступность всех зон и помещений (универсальная));

«Б» (специально выделенные для инвалидов участки и помещения);

«ДУ» (дополнительная помощь сотрудника, услуги на дому, дистанционно);

«Нет» (не организована доступность).

<sup>3</sup> Указывается худший из вариантов ответа.

## 3.4. Состояние доступности основных структурно-функциональных зон объекта

Номер строки	Основные структурно-функциональные зоны объекта	Состояние доступности объекта для основных категорий инвалидов <sup>4</sup>					
		К (для передвигающихся на креслах- колясках)	О (с нарушениями опорно- двигательного аппарата)	С (с нарушениями зрения)	Г (с нарушениями слуха)	У (с умственными нарушениями)	Для всех категорий маломобильных групп населения <sup>5</sup>
1.	Территория, прилегающая к зданию (участок)	ДП	ДП	ДП	ДП	ДП	ДП
2.	Вход (входы) в здание	ДП	ДП	ДП	ДП	ДП	ДП
3.	Путь (пути) движения внутри здания, включая пути эвакуации	ДП	ДП	ДП	ДП	ДП	ДП
4.	Зона целевого назначения здания (целевого посещения объекта)	ДЧ	ДП	ДП	ДП	ДП	ДЧ
5.	Санитарно-гигиенические помещения	ДП	ДП	ДП	ДП	ДП	ДП
6.	Система информации и связи (на всех зонах)	ДП	ДП	ДП	ДП	ДП	ДП
7.	Пути движения к объекту (от остановки транспорта)	ДП	ДП	ДП	ДП	ДП	ДП
8.	Все зоны и участки <sup>5</sup>	ДП	ДП	ДП	ДП	ДП	ДЧ

<sup>4</sup> Указывается:

ДП – доступно полностью (доступность для всех категорий инвалидов и других маломобильных групп населения);

ДЧ – доступно частично (достигаемость мест целевого назначения для отдельных категорий инвалидов);

ДУ – доступно условно (организация помощи сотрудниками организации или иной альтернативной формы обслуживания (на дому, дистанционно, иное));

нет – недоступно (не предназначен для посещения инвалидами и другими маломобильными группами населения).

<sup>5</sup> Указывается худший из вариантов ответа.

3.5. Итоговое заключение о состоянии доступности объекта и предоставляемых на нем услуг: **доступно полностью**

#### 4. Управленческое решение

4.1. Рекомендации по адаптации основных структурно-функциональных зон объекта:

Номер строки	Основные структурно-функциональные зоны объекта	Рекомендации по адаптации объекта (вид работы) <sup>6</sup>			
		не нуждается (доступ обеспечен)	ремонт (текущий, капитальный), оснащение оборудованием	индивидуальное решение с техническими средствами реабилитации	технические решения невозможны – организация альтернативной формы обслуживания
1.	Территория, прилегающая к зданию (участок)				
2.	Вход (входы) в здание				
3.	Путь (пути) движения внутри здания, включая пути эвакуации		Текущий ремонт – установка поручней вдоль стен.	Установка звуковых, визуальных ориентиров.	
4.	Зона целевого назначения здания (целевого посещения объекта)				
5.	Санитарно-гигиенические помещения				
6.	Система информации и связи (на всех зонах)				
7.	Пути движения к объекту (от остановки транспорта)		Необходим ремонт дорожного покрытия, установить знаки доступности		
8.	Все зоны и участки				

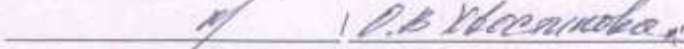
<sup>6</sup> Указываются конкретные рекомендации по каждой структурно-функциональной зоне.

4.2. Период проведения работ: согласно финансированию 2024-2030 год  
в рамках исполнения (указать наименование программы или плана мероприятий по  
адаптации основных структурно-функциональных зон объекта): по мере  
поступления финансирования


4.3. Ожидаемый результат (по состоянию доступности объекта) после выполнения  
работ по адаптации основных структурно-функциональных зон объекта:  
обеспечение индивидуальной мобильности для всех категорий инвалидов (за  
исключением второго этажа).


5. Паспорт доступности объекта социальной инфраструктуры и предоставляемых  
на нем услуг (далее – Паспорт доступности объекта) разработан комиссией  
по проведению обследования и паспортизации объекта социальной инфраструктуры  
и предоставляемых на нем услуг (далее – Комиссия):

Председатель Комиссии:

  
\_\_\_\_\_  
(подпись/Ф.И.О.)

Члены Комиссии:

  
\_\_\_\_\_  
(подпись/Ф.И.О.)

  
\_\_\_\_\_  
(подпись/Ф.И.О.)

\_\_\_\_\_  
(подпись/Ф.И.О.)

6. Копия Паспорта доступности объекта направлена 09.04.2024 (ИЛХ-194)  
(дата)

в Управление социальной политики по г. Каменску-Уральскому и Каменскому  
району

(наименование территориального отраслевого исполнительного органа государственной  
власти Свердловской области – управления социальной политики Министерства  
социальной политики Свердловской области)

для размещения информации о состоянии доступности объекта социальной  
инфраструктуры и предоставляемых на нем услуг для инвалидов и других  
маломобильных групп населения Свердловской области в автоматизированной  
информационной системе «Доступная среда Свердловской области»  
в информационно-телекоммуникационной сети «Интернет».